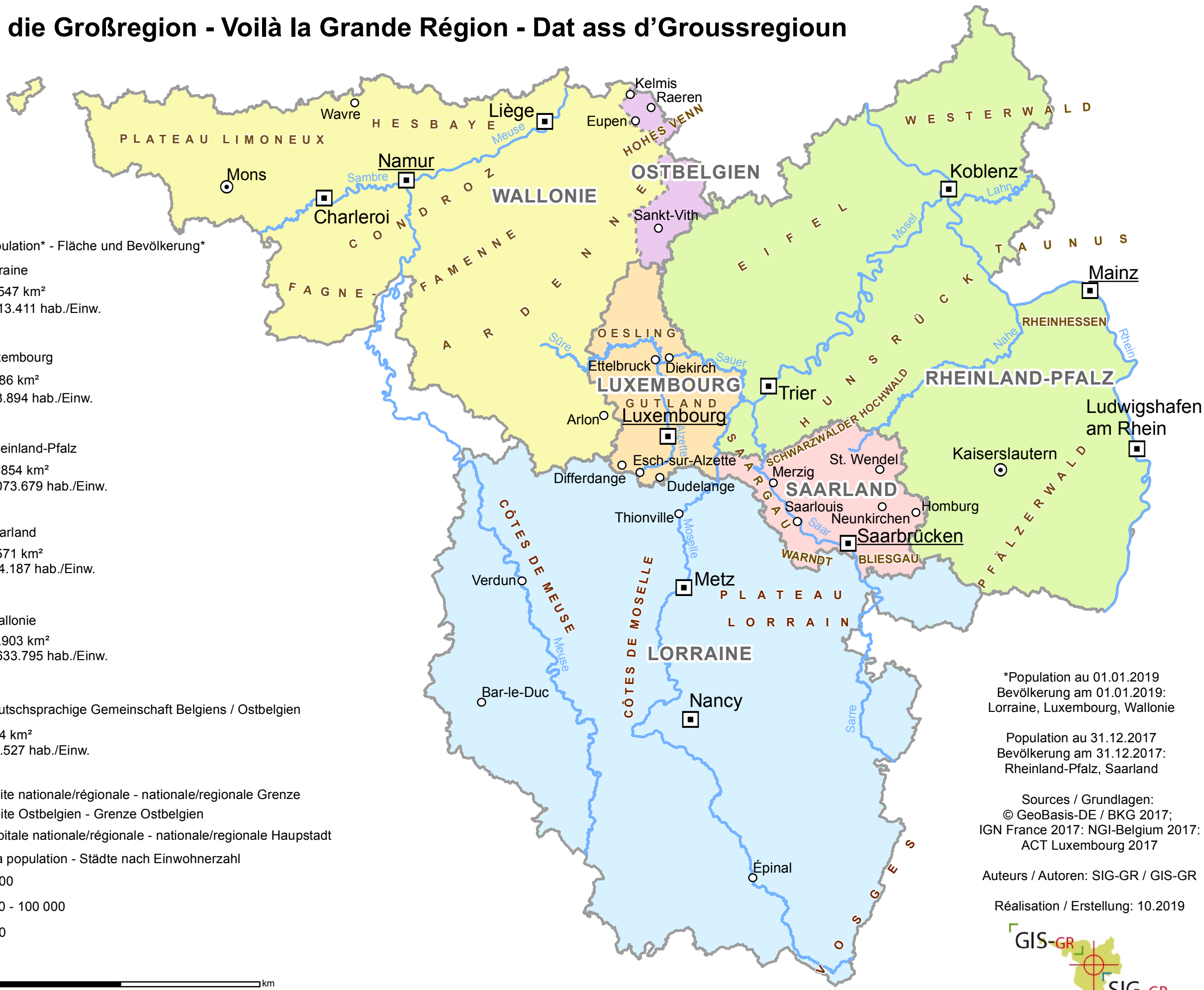



# Das ist die Großregion - Voilà la Grande Région - Dat ass d'Groussregioun




Surface et population\* - Fläche und Bevölkerung\*


 Lorraine  
23.547 km<sup>2</sup>  
2.313.411 hab./Einw.

 Luxembourg  
2.586 km<sup>2</sup>  
613.894 hab./Einw.

 Rheinland-Pfalz  
19.854 km<sup>2</sup>  
4.073.679 hab./Einw.

 Saarland  
2.571 km<sup>2</sup>  
994.187 hab./Einw.




 Wallonie  
16.903 km<sup>2</sup>  
3.633.795 hab./Einw.

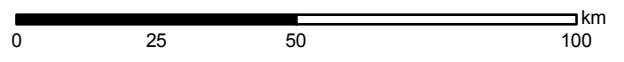
 Deutschsprachige Gemeinschaft Belgiens / Ostbelgien  
854 km<sup>2</sup>  
77.527 hab./Einw.

— Limite nationale/régionale - nationale/regionale Grenze  
- - - Limite Ostbelgien - Grenze Ostbelgien

**Namur** Capitale nationale/régionale - nationale/regionale Hauptstadt

Villes selon la population - Städte nach Einwohnerzahl

-  > 100 000
-  50 000 - 100 000
-  < 50 000



\*Population au 01.01.2019  
Bevölkerung am 01.01.2019:  
Lorraine, Luxembourg, Wallonie

Population au 31.12.2017  
Bevölkerung am 31.12.2017:  
Rheinland-Pfalz, Saarland

Sources / Grundlagen:  
© GeoBasis-DE / BKG 2017;  
IGN France 2017: NGI-Belgium 2017:  
ACT Luxembourg 2017

Auteurs / Autoren: SIG-GR / GIS-GR

Réalisation / Erstellung: 10.2019

